

Umstieg

- **Vollersroda**
- Possendorf
- Legefeld, Schule
- Legefeld, Parkallee
- Legefeld, Kastanienallee
- Legefeld, Ahornallee
- Legefeld, Holzdorfer Allee
- Legefeld, Holzdorfer Kreuz
- Gelmeroda
- Einkaufszentrum Humboldtstraße
- Humboldtstraße
- Hufelandstraße
- Wilhelm-Külz-Straße
- Cranachstraße
- ▲ **Poseckscher Garten**
- **Wielandplatz**
- **Gropiusstraße**
- **Goetheplatz/Stadtzentrum**
- **Carl-August-Allee**
- **Hauptbahnhof**
- **Ettersburger Straße**
- **Heldrunger Straße**
- Lützendorfer Straße
- Am Herrenrödchen
- ||||| ○ Buchenwaldstraße
- Ettersbergsiedlung
- ||||| ○ Buchenwaldstraße
- Obelisk
- ▼ **Gedenkweg Buchenwaldbahn**
- Buchenwald Glockenturm
- **Buchenwald Gedenkstätte**

- BUS** 4
- BUS** 4
- BUS** 4
- BUS** 4
- BUS** 4
- BUS** 4, 5, 8
- BUS** 1, 4, 5, 8
- BUS** 1, 2, 4, 5, 8
- BUS** 1, 2, 3, 4, 5, 7, 8, 9
- BUS** 2, 4
- Zug** **BUS** 1, 4, 5, 7, 8
- BUS** 4, 5
- BUS** 4, 5
- BUS** 4
- BUS** 4
- BUS** 4
- BUS** 4






Tarifzone 20

**Zug** Umstieg zur Eisenbahn

barrierefreier Zugang

**BUS** Umstieg zum Bus



Wielandplatz 	26	56	40	25	37	40	40	40	40	40	40	40	40	40	40	40	41
Gropiusstraße	27	57	41	26	38	41	41	41	41	41	41	41	41	41	41	41	42
Goetheplatz/Zentrum	an	28	58	42	27	39	42	42	42	42	42	42	42	42	42	42	43
Goetheplatz/Zentrum	ab	30	00	45	30	45	45	45	45	45	45	45	45	45	45	45	45
Carl-August-Allee		31	01	47	32	47	47	47	47	47	47	47	47	47	47	47	46
Hauptbahnhof 		33	03	49	34	49	49	49	49	49	49	49	49	49	49	49	48
Ettersburger Straße			05	51	36	51	51	51	51	51	51	51	51	51	51	51	51
Heldrunger Straße 			06	52	37	52	52	52	52	52	52	52	52	52	52	52	52
Lützendorfer Straße			07	53	38	53	53	53	53	53	53	53	53	53	53	53	53
Am Herrenrödchen			08	54	39	54	54	54	54	54	54	54	54	54	54	54	54
Buchenwaldstraße					42					57							
Ettersbergsiedlung					44					59							
Buchenwaldstraße										01							
Obelisk			11	57		57	57	57	57	02	57	57	57	57	57	57	57
Gedenkweg Buchenwaldbahn			13	59		59	59	59	59	04	59	59	59	59	59	59	59
Buchenwald, Glockenturm			14	01		01	01	01	01	06	01	01	01	01	01	01	01
Buchenwald, Gedenkstätte			16	03		03	03	03	03	08	03	03	03	03	03	03	03
Ettersburg, Schloss					50												

☉ = nur an schulfreien Tagen ● = nur an Schultagen **F4** = Fahrt der Linie 4

Alle Angaben ohne Gewähr!

Zum Weimarer Zwiebelmarkt sowie am 24./31. Dezember und 01. Januar gelten gesonderte Fahrpläne!



6

(Vollersroda) - (Possendorf) - Legefild-  
Goetheplatz - Hauptbahnhof - Buchenwald



Samstag	7	8	9	10	11	12	13	14	15	16	17	18
		EB F4		EB F4		EB F4		EB F4		EB F4		
Possendorf	24		21		21		21		21		24	
Legefild, Schule	28		25		25		25		25		28	
Legefild, Parkallee	29		26		26		26		26		29	
Legefild, Kastanienallee	30		27		27		27		27		30	
Legefild, Ahornallee	31		28		28		28		28		31	
Legefild, Holzdorfer Allee	31		28		28		28		28		31	
Legefild, Holzdorfer Kreuz	32		29		29		29		29		32	
Gelmeroda	33		31		31		31		31		33	
Einkaufsz.Humboldtstr.	36		34		34		34		34		36	
Humboldtstraße	37		35		35		35		35		37	
Hufelandstraße	38		36		36		36		36		38	
Wilhelm-Külz-Straße	39		37		37		37		37		39	
Cranachstraße	40		38		38		38		38		40	
Wielandplatz	41		40		40		40		40		41	
Gropiusstraße	42		41		41		41		41		42	
Goetheplatz/Zentrum an	43		42		42		42		42		43	
Goetheplatz/Zentrum ab	45		45		45		45		45		45	
Carl-August-Allee	46		46		46		46		46		46	
Hauptbahnhof	48	53	48 53	53	48 53	53	48 53	53	48 53	53	48 53	

Ettersburger Straße	55	55	55	55	55	55	55	55	55	55
Heldrunger Straße ♿	56	56	56	56	56	56	56	56	56	56
Lützendorfer Straße	57	57	57	57	57	57	57	57	57	57
Am Herrenrödchen	58	58	58	58	58	58	58	58	58	58
Buchenwaldstraße		01		01		01		01		01
Ettersbergsiedlung		03		03		03		03		03
Buchenwaldstraße		05		05		05		05		05
Obelisk	01	06	01	06	01	06	01	06	01	06
Gedenkweg Buchenwaldbahn	03	08	03	08	03	08	03	08	03	08
Buchenwald, Glockenturm	04	10	05	10	05	10	05	10	05	09
Buchenwald, Gedenkstätte	09	12	09	12	09	12	09	12	09	11
Ettersburg, Hottelstedter Str.	19		19		19		19		18	
Ettersburg, Ottmanns. Str.	20		20		20		20		19	

**EB** = verkehrt ab Buchenwald weiter nach Ettersburg **F4** = Fahrt der Linie 4

*Alle Angaben ohne Gewähr!*

*Zum Weimarer Zwiebelmarkt sowie am 24./31. Dezember und 01. Januar gelten gesonderte Fahrpläne!*



# 6

## (Vollersroda) - (Possendorf) - Legefild- Goetheplatz - Hauptbahnhof - Buchenwald



Sonn- / Feiertag	8	9	10	11	12	13	14	15	16	17	18
	<b>F4</b>	<b>R</b>	<b>EB F4</b>	<b>R</b>	<b>EB F4</b>	<b>R</b>	<b>EB F4</b>	<b>R</b>	<b>EB F4</b>	<b>R</b>	
Possendorf		24		21		21		21		24	
Legefild, Schule		28		25		25		25		28	
Legefild, Parkallee		29		26		26		26		29	
Legefild, Kastanienallee		30		27		27		27		30	
Legefild, Ahornallee		31		28		28		28		31	
Legefild, Holzdorfer Allee		31		28		28		28		31	
Legefild, Holzdorfer Kreuz		32		29		29		29		32	
Gelmeroda		33		31		31		31		33	
Einkaufsz.Humboldtstr.		36		34		34		34		36	
Humboldtstraße		37		35		35		35		37	
Hufelandstraße		38		36		36		36		38	
Wilhelm-Külz-Straße		39		37		37		37		39	
Cranachstraße		40		38		38		38		40	
Wielandplatz		41		40		40		40		41	
Gropiusstraße		42		41		41		41		42	
Goetheplatz/Zentrum	an	43		42		42		42		43	
Goetheplatz/Zentrum	ab	45		45		45		45		45	
Carl-August-Allee		46		46		46		46		46	
Hauptbahnhof	53	48 53	53	48 53	53	48 53	53	48 53	53	48 53	

Ettersburger Straße	55	55	55	55	55	55	55	55	55	55
Heldrunger Straße ♿	56	56	56	56	56	56	56	56	56	56
Lützendorfer Straße	57	57	57	57	57	57	57	57	57	57
Am Herrenrödchen	58	58	58	58	58	58	58	58	58	58
Buchenwaldstraße		01		01		01		01		01
Ettersbergsiedlung		03		03		03		03		03
Buchenwaldstraße		05		05		05		05		05
Obelisk	01	06	01	06	01	06	01	06	01	06
Gedenkweg Buchenwaldbahn	03	08	03	08	03	08	03	08	03	08
Buchenwald, Glockenturm	04	09	04	10	05	10	05	10	05	09
Buchenwald, Gedenkstätte	09	11	09	12	09	12	09	12	09	11
Ettersburg, Hottelstedter Str.	18		19		19		19		18	
Ettersburg, Ottmanns. Str.	19		20		20		20		19	

**EB** = verkehrt ab Buchenwald weiter nach Ettersburg    **R** = Rufbus zwischen Possendorf und Legefede, Anmeldung Fahrtwunsch bitte spätestens 30 Min. vor Fahrtbeginn unter 03643 4341-700 oder direkt bei dem Fahrpersonal !

**F4** = Fahrt der Linie 4

*Alle Angaben ohne Gewähr!*

*Zum Weimarer Zwiebelmarkt sowie am 24./31. Dezember und 01. Januar gelten gesonderte Fahrpläne!*



# 6

## Buchenwald - Hauptbahnhof - Goetheplatz - Gelmeroda - Legefild - (Possendorf)



Montag - Freitag	5	6	7	8	9	10	11	12	13	14	15	16	17	18	19
						F4		F4		● ○ F4		F4	F4		F4
Buchenwald, Gedenkstätte		19	18	24	24	24	18	24	24	24 24	24	24	24	24	24
Buchenwald, Glockenturm		22	21	27	27	27	21	27	27	27 27	27	27	27	27	27
Obelisk		26	25	31	31	31	25	31	31	31 31	31	31	31	31	31
Buchenwaldstraße		27	26				26								
Ettersbergsiedlung		29	28			58	28	58		58		58	58		16
Buchenwaldstraße			32	31			01 31		01		01		01		18
Am Herrenrödchen		34	33	33	33	33	03 33	33	03 33	33 33	03 33	33	03 33	03 33	20
Lützendorfer Straße		35	34	34	34	34	04 34	34	04 34	34 34	04 34	34	04 34	04 34	21
Heldrunger Straße ♿		36	35	35	35	35	05 35	35	05 35	35 35	05 35	35	05 35	05 35	22
Ettersburger Straße		37	36	36	36	36	06 36	36	06 36	36 36	06 36	36	06 36	06 36	23
Hauptbahnhof <small>zug</small>	40	39	38	38	38	38	08 38	38	08 38	38 38	08 38	38	08 38	08 38	25
Carl-August-Allee	42	41	40	40	40	40	10 40	40	10 40	40 40	10 40	40	10 40	10 40	27
Goetheplatz/Zentrum	45	45	45	45	45	45	15 45	45	15 45	45 45	15 45	45	15 45	15 45	30
Gropiusstraße	46	47	47	47	47	47	17 47	47	17 47	47 47	17 47	47	17 47	17 47	31
Wielandplatz ♿	47	48	48	48	48	48	18 48	48	18 48	48 48	18 48	48	18 48	18 48	32
Poseckscher Garten ♿	48	49	49	49	49	49	19 49	49	19 49	49 49	19 49	49	19 49	19 49	33
Cranachstraße	49	50	50	50	50	50	20 50	50	20 50	50 50	20 50	50	20 50	20 50	34
Wilhelm-Külz-Straße	50	52	52	52	52	52	22 52	52	22 52	52 52	22 52	52	22 52	22 52	35
Hufelandstraße	51	53	53	53	53	53	23 53	53	23 53	53 53	23 53	53	23 53	23 53	36
Humboldtstraße	52	54	54	54	54	54	24 54	54	24 54	54 54	24 54	54	24 54	24 54	37



Einkaufsz.Humboldtstr.	53	56	56	56	56	56	26	56	56	26	56	56	26	56	56	26	56	56	26	56	38
Gelmeroda	56	59	59	59	59	59	29	59	59	29	59	59	29	59	59	29	59	59	29	59	41
Legefild, Holzdorfer Kreuz ♿	57	00	00	00	00	00	30	00	00	30	00	00	00	30	00	00	30	00	00	30	42
Legefild, Holzdorfer Allee	58	01	01	01	01	01	31	01	01	31	01	01	01	31	01	01	31	01	01	31	43
Legefild, Ahornallee	59	02	02	02	02	02	32	02	02	32	02	02	02	32	02	02	32	02	02	32	44
Legefild, Schule	00	04	04	04	04	04	34	04	04	34	04	04	04	34	04	04	34	04	04	34	45
Legefild, Parkallee	01	05	05	05	05	05	35	05	05	35	05	05	05	35	05	05	35	05	05	35	46
Legefild, Kastanienallee	02	06	06	06	06	06	36	06	06	36	06	06	06	36	06	06	36	06	06	36	47
Possendorf	05	10	10		10					10	10	10	10		10					10	
Vollersroda	08	13								13				13						13	
Niedergrunstedt, Lindenstr.							46			46				46						46	56

☉ = nur an schulfreien Tagen ● = nur an Schultagen **F4** = Fahrt der Linie 4

*Alle Angaben ohne Gewähr!*

*Zum Weimarer Zwiebelmarkt sowie am 24./31. Dezember und 01. Januar gelten gesonderte Fahrpläne!*



# 6

## Buchenwald - Hauptbahnhof - Goetheplatz - Gelmeroda - Legefeld - (Possendorf)



Montag - Freitag	20	22	23	0
	<b>F4</b>	<b>MD</b> <b>F4</b>	<b>FR MD</b> <b>F4 F4</b>	<b>FR</b> <b>F4</b>
Hauptbahnhof <small>zug</small>	25			
Carl-August-Allee	27			
Goetheplatz/Zentrum	30	00	00 30	30
Gropiusstraße	31	01	01 31	31
Wielandplatz	32	02	02 32	32
Poseckscher Garten	33	03	03 33	33
Cranachstraße	34	04	04 34	34
Wilhelm-Külz-Straße	35	05	05 35	35
Hufelandstraße	36	06	06 36	36
Humboldtstraße	37	07	07 37	37
Einkaufsz.Humboldtstr.	38	08	08 38	38
Gelmeroda	41	11	11 41	41
Legefeld, Holzdorfer Kreuz	42	12	12 42	42
Legefeld, Holzdorfer Allee	43	13	13 43	43
Legefeld, Ahornallee	44	14	14 44	44
Legefeld, Schule	45	15	15 45	45
Legefeld, Parkallee	46	16	16 46	46
Legefeld, Kastanienallee	47	17	17 47	47
Possendorf	50	20	20 50	50

**MD** = nur montags bis donnerstags   **FR** = nur freitags   **F4** = Fahrt der Linie 4

*Alle Angaben ohne Gewähr!*

*Zum Weimarer Zwiebelmarkt sowie am 24./31. Dezember und 01. Januar gelten gesonderte Fahrpläne!*




# 6

## Buchenwald - Hauptbahnhof - Goetheplatz - Gelmeroda - Legefild - (Possendorf)



Samstag	6	7	8	9	10	11	12	13	14	15	16	17	18	19	20	23	0
Buchenwald, Gedenkstätte					UL 21		UL 21		UL 21		UL 21		UL F4 21		F4	F4	F4
Buchenwald, Glockenturm					24		24		24		24		24				
Obelisk					28		28		28		28		28				
Ettersbergsiedlung															16		
Buchenwaldstraße															18		
Am Herrenrödchen					30		30		30		30		30		20		
Lützendorfer Straße					31		31		31		31		31		21		
Heldrunger Straße ♿					32		32		32		32		32		22		
Ettersburger Straße					33		33		33		33		33		23		
Hauptbahnhof	55		40		35 39		35 39		35 39		35 39		35 55		25		
Carl-August-Allee	57		42		41		41		41		41		57		27		
Goetheplatz/Zentrum	00		45		45		45		45		45		00		30	00	30
Gropiusstraße	01		46		46		46		46		46		01		31	01	31
Wielandplatz ♿	02		47		47		47		47		47		02		32	02	32
Poseckscher Garten ♿	03		48		48		48		48		48		03		33	03	33
Cranachstraße	04		49		49		49		49		49		04		34	04	34
Wilhelm-Külz-Straße	05		50		50		50		50		50		05		35	05	35
Hufelandstraße	06		51		51		51		51		51		06		36	06	36
Humboldtstraße	07		52		52		52		52		52		07		37	07	37
Einkaufsz.Humboldtstr.	08		53		53		53		53		53		08		38	08	38

Gelmeroda	11	56	56	56	56	56	11	41	11	41
Legefeld, Holzdorfer Kreuz 	12	57	57	57	57	57	12	42	12	42
Legefeld, Holzdorfer Allee	13	58	58	58	58	58	13	43	13	43
Legefeld, Ahornallee	14	59	59	59	59	59	14	44	14	44
Legefeld, Schule	15	00	00	00	00	00	15	45	15	45
Legefeld, Parkallee	16	01	01	01	01	01	16	46	16	46
Legefeld, Kastanienallee	17	02	02	02	02	02	17	47	17	47
Possendorf	20	05	05	05	05	05	20	50	20	50
Niedergrunstedt, Lindenstr.							28	58	28	58

**F4** = Fahrt der Linie 4 **UL** = am Hauptbahnhof bitte umsteigen zur Weiterfahrt in Richtung Legefeld

*Alle Angaben ohne Gewähr!*

*Zum Weimarer Zwiebelmarkt sowie am 24./31. Dezember und 01. Januar gelten gesonderte Fahrpläne!*




# 6

## Buchenwald - Hauptbahnhof - Goetheplatz - Gelmeroda - Legefild - (Possendorf)



Sonn- / Feiertag	8	9	10	11	12	13	14	15	16	17	18	19	20	22	23
	R		UL R		UL R		UL R		UL R		UL F4		F4	F4	F4
Buchenwald, Gedenkstätte			21		21		21		21		21				
Buchenwald, Glockenturm			24		24		24		24		24				
Obelisk			28		28		28		28		28				
Ettersbergsiedlung													16		
Buchenwaldstraße													18		
Am Herrenrödchen			30		30		30		30		30		20		
Lützendorfer Straße			31		31		31		31		31		21		
Heldrunger Straße ♿			32		32		32		32		32		22		
Ettersburger Straße			33		33		33		33		33		23		
Hauptbahnhof	40		35 40		35 39		35 39		35 39		35 55		25		
Carl-August-Allee	42		42		41		41		41		57		27		
Goetheplatz/Zentrum	45		45		45		45		45		00		30	00	30
Gropiusstraße	46		46		46		46		46		01		31	01	31
Wielandplatz ♿	47		47		47		47		47		02		32	02	32
Poseckscher Garten ♿	48		48		48		48		48		03		33	03	33
Cranachstraße	49		49		49		49		49		04		34	04	34
Wilhelm-Külz-Straße	50		50		50		50		50		05		35	05	35
Hufelandstraße	51		51		51		51		51		06		36	06	36
Humboldtstraße	52		52		52		52		52		07		37	07	37
Einkaufsz.Humboldtstr.	53		53		53		53		53		08		38	08	38

Gelmeroda	56	56	56	56	56	11	41	11	41
Legefeld, Holzdorfer Kreuz 	57	57	57	57	57	12	42	12	42
Legefeld, Holzdorfer Allee	58	58	58	58	58	13	43	13	43
Legefeld, Ahornallee	59	59	59	59	59	14	44	14	44
Legefeld, Schule	00	00	00	00	00	15	45	15	45
Legefeld, Parkallee	01	01	01	01	01	16	46	16	46
Legefeld, Kastanienallee	02	02	02	02	02	17	47	17	47
Possendorf	05	05	05	05	05	20	50	20	50
Niedergrunstedt, Lindenstr.						28	58	28	58

**F4** = Fahrt der Linie 4

**R** = Rufbus zwischen Legefeld und Possendorf, Anmeldung Fahrtwunsch bitte spätestens 30 Min. vor Fahrtbeginn unter 03643 4341-700 oder direkt bei dem Fahrpersonal !

**UL** = am Hauptbahnhof bitte umsteigen zur Weiterfahrt in Richtung Legefeld

*Alle Angaben ohne Gewähr!*

*Zum Weimarer Zwiebelmarkt sowie am 24./31. Dezember und 01. Januar gelten gesonderte Fahrpläne!*