




8

Dürrenbacher Hütte - (Döbereinerstraße) - Hbf. Goetheplatz - Klinikum - Merketal



Montag-Freitag	7	8	9	10	11	12	13	14	15	16	17	18	19	20
Dürrenbacher Hütte ab	27		06		06		06		06			07	F2	F2 F2
Carl-Zeiss-Straße	28		07		07		07		07			08		
Weimar Werk	28		07		07		07		07			08		
Landfried	29		08		08		08		08			09		
Industriestr./Stadtwirtschaft		06												
Rastenberger Tunnel		07												
Nordbahnhof		08												
Schopenhauerstraße ♿	30	10	09		09		09		09			10		
Hauptbahnhof	31	11	10	10	10	10	10	10	10	10	11	11		
Bertuchstraße	32	12	11	11	11	11	11	11	11	11	12	12		
Zeppelinplatz	33	13	12	12	12	12	12	12	12	12	13	13		
Röhrstraße	34	14	13	13	13	13	13	13	13	13	14	14		
H.-Brill-Platz/Schwanseebad	36	16	15	15	15	15	15	15	15	15	16	16		
Schwanseestr./Stadtverw. ♿	37	17	16	16	16	16	16	16	16	16	17	17		
Goetheplatz/Zentrum	40	20	20	20	20	20	20	20	20	20	20	20	30	00 30
Gropiusstraße	41	21	21	21	21	21	21	21	21	21	21	21	31	01 31
Wielandplatz ♿	42	22	22	22	22	22	22	22	22	22	22	22	42	12 42
Poseckscher Garten ♿	43	23	23	23	23	23	23	23	23	23	23	23	43	13 43
K.-Haußknecht-Str.	45	25	25	25	25	25	25	25	25	25	25	25	45	15 45
Friedhof ♿	46	26	26	26	26	26	26	26	26	26	26	26	46	16 46

Zum Hospitalgraben	47	27	28	28	28	28	28	28	28	28	27	27			
Klinikum 	48	33	31	31	31	31	31	31	31	31	33	33	48	18	48
Merketal an	49	34	33	33	33	33	33	33	33	33	34	34	49	19	49

F2 = Fahrt der Linie 2

Alle Angaben ohne Gewähr.

Zum Weimarer Zwiebelmarkt, sowie am 24./31. Dezember und 01. Januar gelten gesonderte Fahrpläne!




8

Dürrenbacher Hütte - (Döbereinerstraße) - Hbf. Goetheplatz - Klinikum - Merketal



Samstag	8	9	10	11	12	13	14	15	16	17	18	19	20	
Dürrenbacher Hütte ab		06		06		06		06			07	F2	F2 F2	
Carl-Zeiss-Straße		07		07		07		07			08			
Weimar Werk		07		07		07		07			08			
Landfried		08		08		08		08			09			
Industriestr./Stadtwirtschaft	06													
Rastenberger Tunnel	07													
Nordbahnhof	08													
Schopenhauerstraße ♿	10	09		09		09		09			10			
Hauptbahnhof <small>Exp</small>	11	10	10	10	10	10	10	10	10	11	11			
Bertuchstraße	12	11	11	11	11	11	11	11	11	12	12			
Zeppelinplatz	13	12	12	12	12	12	12	12	12	13	13			
Röhrstraße	14	13	13	13	13	13	13	13	13	14	14			
H.-Brill-Platz/Schwanseebad	16	15	15	15	15	15	15	15	15	16	16			
Schwanseestr./Stadtverw. ♿	17	16	16	16	16	16	16	16	16	17	17			
Goetheplatz/Zentrum	20	20	20	20	20	20	20	20	20	20	20	30	00 30	
Gropiusstraße	21	21	21	21	21	21	21	21	21	21	21	31	01 31	
Wielandplatz ♿	22	22	22	22	22	22	22	22	22	22	22	42	12 42	
Poseckscher Garten ♿	23	23	23	23	23	23	23	23	23	23	23	43	13 43	
K.-Haußknecht-Str.	25	25	25	25	25	25	25	25	25	25	25	45	15 45	
Friedhof ♿	26	26	26	26	26	26	26	26	26	26	26	46	16 46	

Zum Hospitalgraben	27	28	28	28	28	28	28	28	28	27	27				
Klinikum 	33	31	31	31	31	31	31	31	31	33	33	48	18	48	
Merketal an	34	33	33	33	33	33	33	33	33	34	34	49	19	49	

F2 = Fahrt der Linie 2

Alle Angaben ohne Gewähr.

Zum Weimarer Zwiebelmarkt, sowie am 24./31. Dezember und 01. Januar gelten gesonderte Fahrpläne!




8

Dürrenbacher Hütte - (Döbereinerstraße) - Hbf. Goetheplatz - Klinikum - Merketal



Sonn- / Feiertag	8	9	10	11	12	13	14	15	16	17	18	19	20	
Dürrenbacher Hütte ab		R 07				R 06				R 07		F2	F2 F2	
Carl-Zeiss-Straße		08				07				08				
Weimar Werk		08				07				08				
Landfried		09				08				09				
Industriestr./StadtWirtschaft	06		03											
Rastenberger Tunnel	07		04											
Nordbahnhof	08		05											
Schopenhauerstraße ♿	10	10	07			09				10				
Hauptbahnhof <small>Exp</small>	11	11	11	10	10	10	10	10	10	11	11			
Bertuchstraße	12	12	12	11	11	11	11	11	11	12	12			
Zeppelinplatz	13	13	13	12	12	12	12	12	12	13	13			
Röhrstraße	14	14	14	13	13	13	13	13	13	14	14			
H.-Brill-Platz/Schwanseebad	16	16	16	15	15	15	15	15	15	16	16			
Schwanseestr./Stadtverw. ♿	17	17	17	16	16	16	16	16	16	17	17			
Goetheplatz/Zentrum	20	20	20	20	20	20	20	20	20	20	20	30	00 30	
Gropiusstraße	21	21	21	21	21	21	21	21	21	21	21	31	01 31	
Wielandplatz ♿	22	22	22	22	22	22	22	22	22	22	22	42	12 42	
Poseckscher Garten ♿	23	23	23	23	23	23	23	23	23	23	23	43	13 43	
K.-Haußknecht-Str.	25	25	25	25	25	25	25	25	25	25	25	45	15 45	
Friedhof ♿	26	26	26	26	26	26	26	26	26	26	26	46	16 46	

Zum Hospitalgraben	27	27	27	28	28	28	28	28	28	27	27				
Klinikum 	33	33	33	31	31	31	31	31	31	33	33	48	18	48	
Merketal an	34	34	34	33	33	33	33	33	33	34	34	49	19	49	

F2 = Fahrt der Linie 2 **R** = Rufbus zwischen Dürrenbacher Hütte und Hauptbahnhof, Anmeldung Fahrtwunsch bitte spätestens 30 Min. vor Fahrtbeginn unter 03643 4341-700 oder direkt bei dem Fahrpersonal !

Alle Angaben ohne Gewähr.

Zum Weimarer Zwiebelmarkt, sowie am 24./31. Dezember und 01. Januar gelten gesonderte Fahrpläne!




8

Merketal - Goetheplatz - Hauptbahnhof - (Industriestraße) / Dürrenbacher Hütte



Montag-Freitag	7	8	9	10	11	12	13	14	15	16	17	18	19	20	
Merketal ab													F2	F2 F2	
Merketal	49	34	33	33	33	33	33	33	33	33	34	34	49	19	49
Wilder Graben	50	35	34	34	34	34	34	34	34	34	35	35	50	20	50
Rosenweg	51	36	35	35	35	35	35	35	35	35	36	36	51	21	51
R.-M.-Rilke-Straße	52	37	36	36	36	36	36	36	36	36	37	37	52	22	52
R.-Breitscheid-Str. ♿	53	38	37	37	37	37	37	37	37	37	38	38	53	23	53
Poseckscher Garten ♿	54	39	38	38	38	38	38	38	38	38	39	39	54	24	54
Wielandplatz ♿	56	41	40	40	40	40	40	40	40	40	41	41	56	26	56
Gropiusstraße	57	42	41	41	41	41	41	41	41	41	42	42	57	27	57
Goetheplatz/Zentrum	15 00	45	45	45	45	45	45	45	45	45	45	45	58	28	58
Schwanseestr./Stadtverw. ♿	16	01	46	46	46	46	46	46	46	46	46	46			
H.-Brill-Platz/Schwanseebad	17	02	47	47	47	47	47	47	47	47	47	47			
Röhrstraße	19	04	49	49	49	49	49	49	49	49	49	49			
Zeppelinplatz	20	05	50	50	50	50	50	50	50	50	50	50			
Bertuchstraße	21	06	51	51	51	51	51	51	51	51	51	51			
Hauptbahnhof	23	08	53	53	53	53	53	53	53	53	53	53			
Schopenhauerstraße ♿	24	09	54		54		54		54		54	54			
Nordbahnhof		10										55			
Rastenberger Tunnel		11										56			
Industriestr./StadtWirtschaft		12										57			
Landfried	25		55		55		55		55		55				

Weimar Werk	25	55	56	56	56	56	55		
Carl-Zeiss-Straße	26	56	57	57	57	57	56		
Dürrenbacher Hütte	an 27	57	58	58	58	58	57		

Samstag	8	9	10	11	12	13	14	15	16	17
Merketal	ab 34	33	33	33	33	33	33	33	33	34
Wilder Graben	35	34	34	34	34	34	34	34	34	35
Rosenweg	36	35	35	35	35	35	35	35	35	36
R.-M.-Rilke-Straße	37	36	36	36	36	36	36	36	36	37
R.-Breitscheid-Str. ♿	38	37	37	37	37	37	37	37	37	38
Poseckscher Garten ♿	39	38	38	38	38	38	38	38	38	39
Wielandplatz ♿	41	40	40	40	40	40	40	40	40	41
Gropiusstraße	42	41	41	41	41	41	41	41	41	42
Goetheplatz/Zentrum	45	45	45	45	45	45	45	45	45	45
Schwanseestr./Stadtverw. ♿	46	46	46	46	46	46	46	46	46	46
H.-Brill-Platz/Schwanseebad	47	47	47	47	47	47	47	47	47	47
Röhrstraße	49	49	49	49	49	49	49	49	49	49
Zeppelinplatz	50	50	50	50	50	50	50	50	50	50
Bertuchstraße	51	51	51	51	51	51	51	51	51	51
Hauptbahnhof 	53	53	53	53	53	53	53	53	53	53
Schopenhauerstraße ♿	54	54	54	54	54	54	54	54	54	54
Landfried	55	55	55	55	55	55	55	55	55	55
Weimar Werk	55	56	56	56	56	56	56	56	56	56
Carl-Zeiss-Straße	56	57	57	57	57	57	57	57	57	57
Dürrenbacher Hütte	an 57	58	58	58	58	58	58	58	58	57

F2 = Fahrt der Linie 2

Alle Angaben ohne Gewähr.

Zum Weimarer Zwiebelmarkt, sowie am 24./31. Dezember und 01. Januar gelten gesonderte Fahrpläne!




8

Merketal - Goetheplatz - Hauptbahnhof - (Industriestraße) / Dürrenbacher Hütte



Samstag	18	19	20	
		F2	F2 F2	
Merketal ab	34	49	19 49	
Wilder Graben	35	50	20 50	
Rosenweg	36	51	21 51	
R.-M.-Rilke-Straße	37	52	22 52	
R.-Breitscheid-Str. ♿	38	53	23 53	
Poseckscher Garten ♿	39	54	24 54	
Wielandplatz ♿	41	56	26 56	
Gropiusstraße	42	57	27 57	
Goetheplatz/Zentrum	45	58	28 58	
Schwanseestr./Stadtverw. ♿	46			
H.-Brill-Platz/Schwanseebad	47			
Röhrstraße	49			
Zeppelinplatz	50			
Bertuchstraße	51			
Hauptbahnhof	53			
Schopenhauerstraße ♿	54			
Nordbahnhof	55			
Rastenberger Tunnel	56			
Industriestr./Stadtwirtschaft	57			
Sonn- / Feiertag				

	8	9	10	11	12	13	14	15	16	17	18	19	20	
	R				R				R			F2	F2 F2	
Merketal ab	34	34	34	33	33	33	33	33	33	34	34	49	19 49	
Wilder Graben	35	35	35	34	34	34	34	34	34	35	35	50	20 50	
Rosenweg	36	36	36	35	35	35	35	35	35	36	36	51	21 51	
R.-M.-Rilke-Straße	37	37	37	36	36	36	36	36	36	37	37	52	22 52	
R.-Breitscheid-Str. ♿	38	38	38	37	37	37	37	37	37	38	38	53	23 53	
Poseckscher Garten ♿	39	39	39	38	38	38	38	38	38	39	39	54	24 54	
Wielandplatz ♿	41	41	41	40	40	40	40	40	40	41	41	56	26 56	
Gropiusstraße	42	42	42	41	41	41	41	41	41	42	42	57	27 57	
Goetheplatz/Zentrum	45	45	45	45	45	45	45	45	45	45	45	58	28 58	
Schwanseestr./Stadtverw. ♿	46	46	46	46	46	46	46	46	46	46	46			
H.-Brill-Platz/Schwanseebad	47	47	47	47	47	47	47	47	47	47	47			
Röhrstraße	49	49	49	49	49	49	49	49	49	49	49			
Zeppelinplatz	50	50	50	50	50	50	50	50	50	50	50			
Bertuchstraße	51	51	51	51	51	51	51	51	51	51	51			
Hauptbahnhof 	53	52	52	53	53	53	53	53	53	52	53			
Schopenhauerstraße ♿	54				54				54		54			
Nordbahnhof											55			
Rastenberger Tunnel											56			
Industriestr./Stadtwirtschaft											57			
Landfried	55				55				55					
Weimar Werk	55				56				56					
Carl-Zeiss-Straße	56				57				57					
Dürrenbacher Hütte an	57				58				58					

F2 = Fahrt der Linie 2 **R** = Rufbus zwischen Hauptbahnhof und Dürrenbacher Hütte, Anmeldung Fahrtwunsch bitte spätestens 30 Min. vor Fahrtbeginn unter 03643 4341-700 oder direkt bei dem Fahrpersonal !

Alle Angaben ohne Gewähr.

Zum Weimarer Zwiebelmarkt, sowie am 24./31. Dezember und 01. Januar gelten gesonderte Fahrpläne!